

УТВЕРЖДАЮ

Заведующий Детским садом № 98

/Е.Н. Терентьева

«09» апреля 2024 года

ПАСПОРТ

доступности объекта социальной инфраструктуры и предоставляемых на нем услуг

№ 97

«09» апреля 2024 года

1. Общие сведения об объекте

1.1. Вид (наименование) объекта: Дошкольное образовательное учреждение

1.2. Полный почтовый адрес объекта: 623426, Россия, Свердловская область, город Каменск-Уральский, ул. 4-й Пятилетки, 23

1.3. Сведения о размещении объекта:

отдельно стоящее 2х этажное здание, 3371,9 кв. м,

наличие прилегающего земельного участка - да, 9429 кв. м.

1.4. Год постройки здания: 1985, последнего капитального ремонта: нет

1.5. Дата предстоящих плановых ремонтных работ:

текущего: 2024г., капитального: нет

1.6. Сведения об организации, расположенной на объекте:

1.6.1. Наименование организации, расположенной на объекте:

полное наименование (по учредительным документам): **муниципальное бюджетное дошкольное образовательное учреждение «Детский сад № 98»**

сокращенное наименование (по учредительным документам): Детский сад № 98

1.6.2. Юридический адрес организации, телефон, электронная почта:

623426, Свердловская область, г. Каменск-Уральский, ул. 4-й Пятилетки, д. 23, тел. 8(3439) 35-45-52, e-mail: mbdou.98@yandex.ru.

1.6.3. Основание для пользования объектом (оперативное управление, аренда, собственность):
оперативное управление

1.6.4. Форма собственности объекта (государственная (федеральная, региональная), муниципальная, частная): муниципальная

1.6.5. Вышестоящая организация (наименование): орган местного самоуправления «Управление Каменск-Уральского городского округа»

1.6.6. Юридический адрес вышестоящей организации, телефон, электронная почта: 623400, Свердловская область, г. Каменск-Уральский, пр. Победы, д. 15а. Телефон 8(3439)-396-201, e-mail: mouo_ku@mail.ru

2. Характеристика деятельности организации на объекте (по обслуживанию населения)

2.1. Сфера деятельности (социальная защита, занятость, здравоохранение, культура, образование, транспорт, информация и связь, физическая культура и спорт): образование

2.2. Категории обслуживаемого населения по возрасту (дети, взрослые, все возрастные категории): все возрастные категории

2.3. Категории обслуживаемых инвалидов: инвалиды, передвигающиеся на креслах-колясках, инвалиды с нарушением опорно-двигательного аппарата, инвалиды с нарушением зрения, инвалиды с нарушением слуха, инвалиды с умственными нарушениями

2.4. Виды услуг: образовательная деятельность

2.5. Форма оказания услуг (на объекте, с длительным пребыванием, с проживанием, на дому, дистанционно): на объекте

2.6. Плановая мощность:

посещаемость (количество обслуживаемых граждан в день) 360 человек;

местимость 260 человек;

пропускная способность 360 человек

2.7. Участие в исполнении индивидуальной программы реабилитации или абилитации инвалида (ребенка-инвалида) (да/нет): нет

3. Состояние доступности объекта и предоставляемых на нем услуг

3.1. Путь следования к объекту пассажирским транспортом (описать маршрут движения с использованием пассажирского транспорта): остановка общественного транспорта «Шестакова», автобусы № 5, 16, 210.

Наличие адаптированного пассажирского транспорта к объекту – нет

3.2. Путь к объекту от ближайшей остановки пассажирского транспорта:

3.2.1. Расстояние до объекта от остановки транспорта: 400 метров.

3.2.2. Время движения (пешком): 5-8 минут

3.2.3. Наличие выделенного от проезжей части пешеходного пути (да/нет): да

3.2.4. Перекрестки (нерегулируемые, регулируемые, регулируемые со звуковой сигнализацией, таймером, нет): регулируемый перекресток «ул. Калинина – ул. Шестакова» без звуковой сигнализации, таймер на светофоре имеется

3.2.5. Информация на пути следования к объекту (акустическая, тактильная, визуальная, нет): нет

3.2.6. Перепады высоты на пути (съезды с тротуара) есть: имеются съезды с тротуара

Их обустройство для инвалидов, передвигающихся на креслах-колясках есть: съезды плавные¹

3.3. Организация доступности объекта и предоставляемых на нем услуг для инвалидов¹

Номер строки	Категория инвалидов (вид нарушения)	Вариант организации доступности объекта и предоставляемых на нем услуг ²
1.	Все категории инвалидов и маломобильных групп населения ³	Б
2.	в том числе инвалиды:	
3.	передвигающиеся на креслах-колясках	Б
4.	с нарушением опорно-двигательного аппарата	Б
5.	с нарушением зрения	Б
6.	с нарушением слуха	А
7.	с умственными нарушениями	А

¹ С учетом СП 35-101-2001, СП 31-102-99.

² Указывается один из вариантов:

«А» (доступность всех зон и помещений (универсальная));

«Б» (специально выделенные для инвалидов участки и помещения);

«ДУ» (дополнительная помощь сотрудника, услуги на дому, дистанционно);

«Нет» (не организована доступность).

³ Указывается худший из вариантов ответа.

3.4. Состояние доступности основных структурно-функциональных зон объекта

Номер строки	Основные структурно-функциональные зоны объекта	Состояние доступности объекта для основных категорий инвалидов ⁴					
		К (для передвигающихся на креслах-колясках)	О (с нарушениями опорно-двигательного аппарата)	С (с нарушениями зрения)	Г (с нарушениями слуха)	У (с умственными нарушениями)	Для всех категорий маломобильных групп населения ⁵
1.	Территория, прилегающая к зданию (участок)	ДП	ДП	ДУ	ДП	ДП	ДУ
2.	Вход (входы) в здание	ДП	ДП	ДП	ДП	ДП	ДП
3.	Путь (пути) движения внутри здания, включая пути эвакуации	ДУ	ДУ	ДУ	ДУ	ДУ	ДУ
4.	Зона целевого назначения здания (целевого посещения объекта)	ДУ	ДУ	ДУ	ДУ	ДП	ДУ
5.	Санитарно-гигиенические помещения	ДЧ	ДЧ	ДЧ	ДП	ДП	ДЧ
6.	Система информации и связи (на всех зонах)	ДЧ	ДЧ	ДЧ	ДЧ	ДП	ДЧ
7.	Пути движения к объекту (от остановки транспорта)	ДЧ	ДЧ	Нет	ДП	ДП	Нет
8.	Все зоны и участки ⁵	ДУ	ДУ	Нет	ДУ	ДП	Нет

⁴ Указывается:

ДП – доступно полностью (доступность для всех категорий инвалидов и других маломобильных групп населения);

ДЧ – доступно частично (достигаемость мест целевого назначения для отдельных категорий инвалидов);

ДУ – доступно условно (организация помощи сотрудниками организации или иной альтернативной формы обслуживания (на дому, дистанционно, иное));

нет – недоступно (не предназначен для посещения инвалидами и другими маломобильными группами населения).

⁵ Указывается худший из вариантов ответа.

3.5. Итоговое заключение о состоянии доступности объекта и предоставляемых на нем услуг: Доступно условно

4. Управленческое решение

4.1. Рекомендации по адаптации основных структурно-функциональных зон объекта:

Номер строки	Основные структурно-функциональные зоны объекта	Рекомендации по адаптации объекта (вид работы) ⁶			
		не нуждается (доступ обеспечен)	ремонт (текущий, капитальный), оснащение оборудованием	индивидуальное решение с техническими средствами реабилитации	технические решения невозможны – организация альтернативной формы обслуживания
1.	Территория, прилегающая к зданию (участок)		Ремонт асфальтового покрытия		
2.	Вход (входы) в здание	Доступ обеспечен			
3.	Путь (пути) движения внутри здания, включая пути эвакуации				
4.	Зона целевого назначения здания (целевого посещения объекта)				Подъем на 2 этаж инвалида на коляске невозможен
5.	Санитарно-гигиенические помещения				
6.	Система информации и связи (на всех зонах)				
7.	Пути движения к объекту (от остановки транспорта)				Технические решения невозможны, территория не принадлежит учреждению
8.	Все зоны и участки				

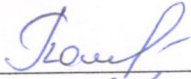
⁶ Указываются конкретные рекомендации по каждой структурно-функциональной зоне.

4.2. Период проведения работ: 2024-2030гг. в рамках исполнения Плана мероприятий по адаптации основных структурно-функциональных зон от 01.04.2024г.


4.3. Ожидаемый результат (по состоянию доступности объекта) после выполнения работ по адаптации основных структурно-функциональных зон объекта: обеспечение индивидуальной мобильности для всех категорий инвалидов (за исключением второго этажа).


5. Паспорт доступности объекта социальной инфраструктуры и предоставляемых на нем услуг (далее – Паспорт доступности объекта) разработан комиссией по проведению обследования и паспортизации объекта социальной инфраструктуры и предоставляемых на нем услуг (далее – Комиссия):


Председатель Комиссии:


_____/Пологова С.Е.
(подпись/Ф.И.О.)

Члены Комиссии:


_____/Гафарова О.А.
(подпись/Ф.И.О.)


_____/Гиматова И.И.
(подпись/Ф.И.О.)


_____/Тимохина Н.В.
(подпись/Ф.И.О.)

6. Копия Паспорта доступности объекта направлена 15.04.2024г. в Управление социальной политики № 12 по городу Каменску-Уральскому и Каменскому району для размещения информации о состоянии доступности объекта социальной инфраструктуры и предоставляемых на нем услуг для инвалидов и других маломобильных групп населения Свердловской области в автоматизированной информационной системе «Доступная среда Свердловской области» в информационно-телекоммуникационной сети «Интернет».

Прошито, пронумеровано и скреплено печатью 5 листов
Заведующий ДОУ № 98
Е.Н. Терентьева
«09» апреля 2008 г.

